Straßenverzeichnis:

Augsburg	
Ablaßweg	E2
Afrastr.	D4
Äglinstr.	D2
Ahornerstr.	C1
Aindlinger Str.	E1
Akeleistr.	D4
Alatseestr.	F2
Albert-Kirchmayer-Weg	D1
Albert-Leidl-Str.	D4
Albrecht-Dürer-Str.	D1
Alfred-Wainald-Weg	D1
Allensteinstr.	E1
Allgäuer Str.	C3
Alpenstr.	D2
Alpseestr.	F2
Alte Auerstr.	C1
Alte Gasse	D2
Alte Str.	D3
Alter Heuweg	E2
Alter Postweg	D2; D3
Am Brachfeld	D1
Am Breitle	B1
Am Bühl	B3
Am Eiskanal	E2
Am Eulenhorst	B1
Am Exerzierplatz	C2
Am Floßgraben	E4
Am Gerstenacker	B1
Am Grünland	D1
Am Haferfeld	B1
Am Jeschken	F2
Am Köpfle	B3
Am Lechwehr	D1
Am Leiterle	B2
Am Mittleren Moos	E1
Am Mühlholz	B3
Am Pfannenstiel	D2
Am Ringofen	C3
Am Roggenfeld	B1
Am Schwabenfeld	B1
Am Technologiezentrum	D3
Am Wachtelschlag	B1
Am Weizenfeld	B1
Am Zehntstadel	B3
Amagasaki-Allee	E2
Ambergerstr.	D2
Ammannstr.	E1
Ammerseestr.	E2
Amselweg	B1
An der Blauen Kappe	D2
An der Sinkel	B3
Annastr.	D2
Anne-Frank-Str.	B2
Anton-Bezler-Str.	C3
Anton-Günther-Str.	C3
Anwaltinger Str.	E1
Apfelweg	D1
Apprichstr.	C3
Argonstr.	D2; E2
Armenhausg.	D2
Arminstr.	C3
Arnulfstr.	C2
Arthur-Piechler-Str.	E2
Auenweg	C3
Auerhahnweg	B1
Auerstr.	C1
Auf dem Kreuz	D2
Auf dem Nol	D3
Augsburger	C2
Augsburger Str.	C2
August-Abenstein-Weg	B2
Augustastr.	C1
August-Wessels-Str.	C1
Aulzhausener Str.	E1; F1
Äußere Uferstr.	C1
Äußeres Pfaffeng.	D2
Austr.	C1
Bahnhofstr.	D2
Bahnstr.	C3
Balanstr.	C2
Bärenstr.	B1
Bauernfeindstr.	D2
Baumgartnerstr.	D2
Bayerstr.	C3
Beim Glaspalast	E2
Beim Grenzgraben	E1
Benedikt-Kern-Weg	E1
Bergiusstr.	C3
Bergmühlstr.	D2
Bergstr.	C3
Berliner Allee	E2
Bert-Brecht-Str.	D2
Biberbachstr.	C1
Biberkopfstr.	F2; F3
Billerstr.	C2
Birkenau	D2
Birkenfelderstr.	C2
Birkenstr.	C3
Birnbaumweg	D1
Bischoffstr.	C3
Bischofsackerweg	D3
Bismarckstr.	D2
Blaichacher Str.	C3
Bleicherbreite	C1
Bleichstr.	D2
Blériotstr.	D3
Blücherstr.	E2
Blütenstr.	D4
Blumenstr.	C2
Böheimstr.	E2
Böhmerwaldstr.	D3
Bozener Str.	E2
Brahmsstr.	D4
Braunstr.	E3
Brehmplatz	E2
Breitwiesenstr.	D3
Brixener Str.	E2
Brückenstr.	D2
Buchinger Str.	D2
Bülowstr.	D2
Bürgermeister-Ackermann-Str.	B2; C2
Bürgermeister-Aurnhammer-Str.	C3
Bürgermeister-Bunk-Str.	C1; C2
Bürgermeister-Bohl-Str.	B2; C2
Bürgermeister-Miehle-Str.	C3
Bürgermeister-Ulrich-Str.	C3; D3
Bürgermeister-Wegele-Str.	E1
Bürgermeister-Widmeier-Str.	D3; D4
Burgauer Str.	B2
Butzstr.	B3; C3
Caritasweg	D2
Carl-Natterer-Str.	D1
Carl-Schurz-Str.	B2; C2
Carl-Zeiss-Str.	C3
Carron-du-Val-Str.	D2; E2
Chemnitzer Str.	C2
Christoph-von-Schmid-Str.	C2
Clara-Hätzler-Str.	D2; E2
Columbusstr.	B2
Curt-Frenzel-Str.	E1
Curtiusstr.	E2
Dasinger Str.	E1
Daucherstr.	B2
Dayton-Ring	B1; B2; C1
Dekan-Mayer-Str.	C3
Dennewitzstr.	E1
Depotstr.	C2
Derchinger Str.	E1; E2
Deutschenbaurstr.	C2
Dieselstr.	C1
Dietrichstr.	C2
Dillinger Weg	C2
Dinglerstr.	C2
Dohlenweg	B1
Döllgaststr.	C3
Donaustr.	E2
Donauwörther Str.	C1; C2
Dr.-Dürrwanger-Str.	B2
Dr.-Lagai-Str.	D2
Dr.-Nebel-Str.	D1
Dr.-Nick-Str.	F2
Dr.-Otto-Meyer-Str.	D1; D2
Dr.-Schmelzing-Str.	D1
Dr.-Ziegenspeck-Weg	D2; E2
Drescherstr.	D3
Dresdener Str.	C2
Drosselweg	B1
Dumlerstr.	C2
Dußmannstr.	C1; C2
Eberlestr.	C2
Ebnerstr.	C2
Edelweißstr.	D4
Edenberger Str.	B1
Edisonstr.	C3
Eggenstr.	D3
Eibseestr.	E2; F2
Eichendorffstr.	E2
Eichenhofstr.	C1
Eichenstr.	D3
Eichleitnerstr.	C2; C3
Eisackstr.	F2
Eisvogelweg	B1
Elisabethstr.	D2; E2
Ellensindstr.	D3; E3
Ellgauer Weg	C1
Elsterweg	B1
Emilienstr.	C2
Endorferstr.	E1
Entlastungsstr.	B1
Enzianstr.	D4
Eppaner Str.	E2; F2
Erfurter Straße	D1
Erlenweg	E1
Erlkönigweg	B3
Ernst-Moritz-Arndt-Str.	D1
Erzgebirgsstr.	C3
Eschenhofstr.	C1
Eserwallstr.	D2
Euler-Chelpin-Str.	E2
Eupenstr.	E2
Fabrikstr.	C3
Färberstr.	C2
Farnweg	D3
Fasanenweg	D1
Feldstr.	C2
Ferdinand-Halbeck-Str.	D2; D3
Feuerdornweg	E1
Finkenweg	B1
Firnhaberstr.	D2; D3
Flachsstr.	D3
Flugfeldstr.	D3
Fontanestr.	E2
Forggenseestr.	E2
Forsterstr.	D2
Forsthausweg	D3
Franz-Josef-Strauß-Str.	D1; D2
Frauentorstr.	D2
Fraunhoferstr.	D2
Freudenthalstr.	D3
Friedberger Str.	D2; E2
Friedhofweg	C3
Friedl-Urban-Str.	E1
Friedrich-Ebert-Str.	C3; D3
Frischstr.	D2
Fritz-Koelle-Str.	E2
Fritz-Strassmann-Str.	B2
Fritz-Wendel-Str.	D3
Fröbelstr.	C2
Frölichstr.	C2; D2
Fröschweilerstr.	F2
Fuchsweg	D1
Füssener Str.	F2
Gabelsbergerstr.	C2
Gablinger Weg	C1
Galileistr.	D3
Galvanistr.	D3
Ganghoferstr.	C2
Gänsbühl	D2
Garmischer Str.	F3
Gärtnerstr.	D2
Gaußstr.	D2; E2
Geishornstr.	F2
Gellertstr.	C2
Gentnerstr.	E2
Georgenstr.	D2
Georg-Haindl-Str.	D2
Georg-Mayr-Weg	B1
Georg-von-Krauß-Str.	C3
Germersheimer Str.	C2
Gerstenstr.	D4
Geschw.-Scholl-Str.	B2
Gesundbrunnenstr.	C2
Ginsterweg	E1
Glückstr.	C2
Gneisenaustr.	D2; E2
Gögginger Str.	C3
Göthestr.	E2
Graham-Bell-Str.	C2
Grasiger Weg	B2; C2
Graupener Str.	E1
Grenzstr.	C2
Grimmstr.	C2
Großbeerenstr.	E1
Grünerstr.	C2
Grüntenstr.	F2
Gubener Str.	C1
Günzstr.	F2
Gustav-Heinemann-Str.	C3
Gustav-Stresemann-Str.	C3
Gutermannstr.	C1
Habsburgstr.	B3; C3
Hafenmühlweg	E1
Haferstr.	D4
Hafnerberg	D2
Hagebuttenweg	D1
Hagenmähderstr.	B2
Hainbuchenweg	D1; E1
Hammerschmiedweg	D1
Händelweg	D4
Hannah-Arendt-Str.	D3
Hanreiweg	E2
Hans-Adlhoch-Str.	C2
Hans-Böckler-Str.	D1
Hardenbergstr.	E2
Haunstetter Str.	D2; D3
Hauschildstr.	B3
Haydnstr.	C2
Heckenrosenw.	B1
Heckenstr.	D3
Hegelstr.	E1
Heiligenangerstr.	D3
Heimbaustr.	D3
Heinestr.	E2
Heinrich-Böll-Str.	C3
Heinrich-Hertz-Str.	D3
Heinrich-von-Buz-Str.	D2
Hermann-Köhl-Str.	D3
Hermanstr.	D2
Herrenbachstr.	E2
Hertelstr.	B2
Herwartstr.	D2
Herzogstandstr.	F2
Hessenbachstr.	C2
Hindelanger Str.	F2
Hinter den Gärten	C2
Hippelstr.	D2
Hirblinger Str.	B1; C1
Hirschstr.	B1
Hirsestr.	D4
Hirtenmahdweg	C1
Hochfeldstr.	D2
Hochstiftstr.	D4
Hochvogelstr.	E2; F2
Hofackerstr.	D3
Höfatsstr.	E2; F2
Hofer Str.	C1
Hofgartenstr.	D3
Hofrat-Röhrer-Str.	D2
Höggstr.	C2
Hoher Weg	D2
Holbeinstr.	D2
Holzbachstr.	C2
Holzweg	B1; C1
Hooverstr.	B2
Hopfenstr.	D4
Hornungstr.	E2
Hötzelstr.	D3
Hugo-Eckener-Str.	D3
Hummelstr.	B2
Ifenstr.	F2; F3
Illerstr.	E2
Ilsungstr.	D3
Iltisweg	D1
Im Eigenen Heim	E2
Im Feierabend	D1
Im Gries	D3
Im Neufeld	D1
Im Neuland	D1
Im Tal	D3
Imhofstr.	C2
In der Fuchssiedlung	B3
Innere Uferstr.	C2
Inninger Str.	C3; D4
Innstr.	D4
Inverness-Allee	D2
Isarstr.	D3
Isegrimstr.	B3
Iselerstr.	E2; F2
Iselinstr.	C2
Jagdweg	D1
Jahnstr.	D3
Jakoberstr.	D2
Jakoberwallstr.	D2
James-Cook-Str.	B2
Jane-Addams-Str.	B2; C2
Jochbergstr.	F2
Johannes-Haag-Str.	D2; E2
Johannes-Rösle-Str.	C2
Johann-Strauß-Str.	D4
Josef-Schorer-Str.	D3
Kagerstr.	E2
Kalterer Str.	E2
Kanalstr.	D2
Kantstr.	D2
Kapellenstr.	C1; C2
Kappeneck	D2
Karl-Haberstock-Str.	C2
Karlsbader Str.	D1
Karwendelstr.	F2
Kaspar-Reiter-Weg	D1
Kastanienweg	D1
Katzbachstr.	E2
Kellerstr.	C2
Keltenstr.	C3
Kemptener Str.	F2
Keplerstr.	D3
Kernriedstr.	C2
Kesterstr.	C2
Kilianstr.	D2
Kirchbergstr.	C2
Kirchg.	D2
Kirschenweg	D1
Klärwerkstr.	C1
Klauckestr.	D2
Klausenberg	C3
Klausstr.	E1; E2
Kleingartenweg	D4
Klettenstr.	D4
Klinkerberg	C2
Kobelweg	B1; C1; C2
Koboldstr.	C2
Kolbergstr.	D2
Königsberger Str.	E1
Königsbrunner Str.	D4
Königsseestr.	E2
Kopernikusstr.	C3; D3
Körberstr.	B2
Korianderweg	D1
Kornblumenweg	B1
Körnerstr.	C2
Krähenweg	B1
Kranichweg	B1
Krankenhausstr.	D4; E4
Krautgartenweg	C3
Kreutzerstr.	C1
Kreuzeckstr.	E2
Kriegshaberstr.	B2
Kulturstr.	E2
Kurt-Bösch-Str.	C3
Kurt-Schumacher-Str.	E1
Kurze Gewanne	B1
Kurzes Geländ	B1
Landsberger Str.	D3; E3
Lange Gasse	D2
Lange Gewanne	B1
Langemarckstr.	B2; C2
Langenmantelstr.	C2
Lärchenstr.	D3
Lechhauser Str.	D2; E2
Lechrainstr.	E2
Leharstr.	D4
Lehningerstr.	D3
Leibnizstr.	C3
Leipziger Str.	D2
Leisenmahd	D3
Leitershofer Str.	C2
Leitershofer Str.	B2; C2
Leonhard-Hausmann-Str.	C2
Lerchenweg	B1
Lessingstr.	D2
Leustr.	D3
Lilienstr.	C2
Lincolnstr.	B2
Lindauer Str.	B3; C3
Linke Brandstr.	D1
Localbahnstr.	D2
Löfflerstr.	C2
Loisachstr.	D3; E3
Lorenz-Stötter-Weg	B2
Lotzbeckstr.	E2
Luchsweg	D1
Ludwig-Thoma-Str.	C2
Lützowstr.	D2
Luitpoldstr.	C2
Lupinenstr.	D4
Luther-King-Str.	B2; C2
Lutzstr.	C2
Madisonstr.	B2
Maisstr.	D4
Malmedystr.	E2
Malzstr.	D4
Marconistr.	D3
Marderweg	D1
Margeritenweg	B1
Marie-Juchacz-Str.	C1
Marienburger Str.	D3
Markgrafenstr.	B2
Martin-Gomm-W.	D1
Martinistr.	D4
Masurenstr.	E1
Matthias-Claudius-Str.	E2
Max-Josef-Metzger-Str.	B2
Max-von-Laue-Str.	B1; B2
Maystr.	E1
Meierweg	C1
Meisenweg	B1
Meister-Veits-G.	D2
Meitinger Weg	B1; C1
Melissenweg	D1
Memminger Str.	D2
Meraner Str.	E1
Merianstr.	D3
Meringer Str.	F3
Milchberg	D2
Mindelstr.	E2; F2
Mirabellenweg	D1
Mittelfeldstr.	D3
Mittelstr.	C2
Mittenwalder Str.	F3
Mittlere Osterfeldstr.	B2
Mittlerer Weg	B2; C2
Mittleres Pfaffeng.	D2
Mohnblumenweg	B1
Mohnstr.	C3
Morellstr.	D2
Mühlhauser Str.	E1
Mühlmahdw.	E1
Mühlstr.	B3; C3
Mülichstr.	D2
Münchner Str.	F3
Mundingstr.	C2
Nagahama-Allee	D2
Nansenstr.	D3
Nebelhornstr.	E3; F3
Neptunstr.	D4
Neuburger Str.	D1; E1
Neudeker Str.	C3
Neue Str.	D3
Neunkirchenstr.	E2
Neusässer Str.	B1; B2
Nordstr.	D3
Nußbaumweg	D1
Oberbürgermeister-Müller-Ring	B2; C2
Obere Osterfeldstr.	B2
Oberer Auweg	D1
Oberer Feldweg	D4
Oberer Graben	D2
Oberer Schleisweg	B1; C1
Oberländer Str.	E2; E3
Oblatterwallstr.	D2
Obstgartenweg	D1
Oettinger Str.	C1
Ohmstr.	C2; C3
Ölbachstr.	D4
Olympiastr.	D3
Orleansstr.	C2
Ortlerstr.	E2; F2; F3
Oskar-Schindler-Str.	B2
Oskar-von-Miller-Str.	C3; F2
Ostlandstr.	D3
Ostrachstr.	E2
Ottobeurer Str.	F2
Otto-Holzer-Weg	F2
Otto-Lindenmeyer-Str.	E2
Ottostr.	D2
Oytalstr.	F2; F3
Palmstr.	D1
Pappelweg	D1; E1
Paracelsusstr.	D2
Pater-Roth-Str.	C2
Paul-Reusch-Str.	D1
Perzheimstr.	C2
Pestalozzistr.	C2
Peter-Dörfler-Str.	C2
Peter-Henlein-Str.	C3
Peterhofstr.	F2
Pfärrle	D2
Pfaustr.	D3
Pferseer Str.	C2
Pfirsichweg	D1
Pflugstr.	D3
Philipp-Scheidemann-Str.	C3
Piccardstr.	D3
Pilsener Str.	C3
Pirolstr.	D3
Polkstr.	B2
Postillionstr.	D3; D4
Poststr.	D3
Pöttmeser Str.	E1
Prälat-Bigelmair-Str.	C2
Prinzstr.	D2
Pröllstr.	B2
Proviantbachstr.	E2
Provinostr.	D2
Pürnerstr.	C2
Radaustr.	B3; C3
Radetzkystr.	E2
Raiffeisenstr.	E1
Randstr.	D4
Rapsstr.	D4
Räterstr.	C3
Rathausstr.	D3
Rauwolffstr.	D2
Ravenspurgerstr.	C2
Rebhuhnstr.	D3
Rechenstr.	D3
Rechte Brandstr.	E1
Reeseallee	C2
Reichenberger Str.	E2
Reichensteinstr.	C2
Reinöhlstr.	C2
Reintalstr.	E2
Reischlestr.	D2
Reisingerstr.	C2
Rembrandtstr.	D1
Rentmeisterstr.	D4
Riedingerstr.	D2
Riedlerstr.	D2
Rilkestr.	C2
Ringstr.	F2
Robert-Bosch-Str.	E1
Robert-Gerber-Str.	D2
Rockensteinstr.	B2; C2
Roggenstr.	D4
Römerweg	C3
Röntgenstr.	C3
Rosenaustr.	C2
Rosmarinweg	B1
Roßhauptener Str.	F2
Rößlestr.	B2
Rotkleestr.	D4
Rot-Kreuz-Str.	D3
Rubensstr.	D1
Rumplerstr.	D3
Rungestr.	C3
Saarburgstr.	C2
Salbeiweg	D1
Salomon-Idler-Str.	D3
Salzachstr.	D3; E3
Salzmannstr.	E2; F2
Sämannstr.	D3
Sanddornweg	E1
Sanderstr.	E2
Sankt-Lukas-Str.	D1
Saturnstr.	D4
Schackstr.	E2
Schäfflerbachstr.	D2; E2
Schafweidstr.	D3
Scharnhorststr.	E2
Schelklingerstr.	B2
Schellingstr.	D1
Schenkendorfstr.	E1
Schernecker Str.	E1
Schertlinstr.	C2; D2
Schießgrabenstr.	D2
Schießstättenstr.	C2
Schillerstr.	E2; E3
Schillstr.	D1; D2
Schißlerstr.	C2
Schleiermacherstr.	E2
Schloßanger	D4
Schlößlestr.	C3
Schmidtkunzstr.	C3
Schönbachstr.	C1
Schöpplerstr.	C2
Schrofenstr.	F2; F3
Schubertstr.	C1; C2
Schülestr.	D2
Schützenstr.	C2
Schwabenweg	C3
Schwangaustr.	E2; F2
Schwimmschulstr.	C2
Sebastianstr.	D2
See felder Str.	F3
Seidererstr.	D1
Seitzstr.	C2
Semmelweisstr.	B2
Senkelbachstr.	D2
Sensenstr.	D3
Sichelstr.	D3
Siebentischstr.	E2; E3
Siedlerweg	D1
Siedlung des Volkes	D3
Siegfried-Aufhäuser-Str.	B2
Sieglindenstr.	C2
Singerstr.	D2
Singoldstr.	F2
Söllereckstr.	F3
Sommestr.	C2
Sonnenbachweg	D1
Sonnenstr.	D4
Spechtstr.	B1
Sperlingstr.	D3
Spicherer Str.	C2
Spickelstr.	E2
Spieslew.	C2
Spitalgasse	D2
Sportplatzstr.	D3
Stadionstr.	C2
Stadtbachstr.	D2
Stadtberger Str.	B2; C2
Stadtjägerstr.	C2
Staffelseestr.	D3
St-Anton-Str.	F1
Starstr.	D3
Stätzlinger Str.	E2; F2
Staudenweg	D1
Stauffenbergstr.	D3
Stauffenstr.	E2
Steinerne Furt	E1
Steinmetzstr.	E2
Stenglinstr.	B2
Sterntalerweg	B3
Sterzinger Str.	E2
Stettenstr.	D2
Stuttgarter Str.	C1
Südtiroler Str.	F2
Täfertinger Str.	B1
Täfertinger Weg	B1
Talweg	C1
Tannenstr.	D3
Tannheimer Str.	E2; F2
Tauentzienstr.	E1
Tauroggener Str.	E1
Tauscherstr.	C1
Tegelbergstr.	E2; F2
Terlaner Str.	F2
Thanellerstr.	F2
Thelottstr.	C2
Thomas-Breit-Str.	C1
Thomastr.	D4
Thommstr.	D2
Tobias-Maurer-Str.	C2
Toblacher Str.	F2
Trettachstr.	F2; F3
Treustr.	C2
Tuchbleichstr.	D4
Tunnelstr.	B2; C2
Uhlandstr.	B2; C2
Ulmenweg	D1
Ulmer Landstr.	B2
Ulmer Str.	B2; C2
Ulstettstr.	E1
Universitätsstr.	D3
Untere Osterfeldstr.	B2
Unterer Graben	D2
Unterer Grabenweg	C3
Unterer Talweg	D3
Unterfeldstr.	D3
Urlspergerstr.	C2
Valentin-Heider-Str.	E1
Via-Claudia-Str.	D4
Virchowstr.	B2
Vogelmauer	D2
Vohenburgerstr.	B2
Volkhart-Str.	D2
Völkstr.	D2
Von-der-Tann-Str.	D2
Von-Parseval-Str.	D2; D3
Von-Rad-Str.	C2
Von-Richthofen-Str.	D2; D3
Von-Ysenburg-Str.	E1
Wacholderweg	D1
Wachtelstr.	D3
Waibelstr.	E1
Walchstr.	B2
Waldfriedenstr.	E2
Waldmeisterweg	B3
Waldstr.	B3; C3
Wallensteinstr.	D3
Wallnerstr.	D1
Walterstr.	E2
Wankstr.	E2
Warndtstr.	E2
Wartenburger Sr.	E2
Wasenmeisterweg	B2; B3
Watzmannstr.	E2; F2
Waxensteinstr.	F2
Weddigenstr.	D3
Weiherstr.	C1
Weißenseestr.	F2
Weldishoferstr.	C2
Welfenstr.	C3
Wellenburger Str.	B3
Werdenfelser Str.	F2
Werner-Heisenberg-Str.	B1
Werner-von-Siemens-Str.	D3
Wernhüterstr.	F2
Wertachstr.	C2; C4
Wertinger Str.	B1
Wettersteinstr.	F2
Widderstr.	E1; E2
Wiesenstr.	C2
Wildtaubenweg	B1
Willi-Willadt-Weg	D1
Windprechtstr.	D2
Wirsungstr.	C2
Wolfgangstr.	D2
Wolframstr.	D2; E2
Yorckstr.	E2
Zedlitzstr.	F3
Zeisigweg	B1
Zeppelinstr.	D3
Zirbelstr.	C1
Zobelstr.	D2
Zollernstr.	C1
Zugspitzstr.	E2
Zur Aumühle	E2
Zusamstr.	E2
Zweibrückenstr.	C2

Bergheim	
Am Langen Berg	A3
Am Neubruch	B3
Am Sonnenhang	A3
Anton-Sorg-Str.	A3
Brandweg	B3
Burgwalder Str.	A3
Diebelbachstr.	B3
Goldwiesenstr.	A3
Hauptstr.	A3
Kathreinerstr.	A3
Kleiberweg	A3
Mößmannstr.	A3
Oberschönenfelder Str.	A3
Pfarrer-Neumeir-Str.	A3
Puccinistr.	A3
Riedweg	B3
Spitzmahdstr.	B3
Waidmannstr.	A3
Waldkauzstr.	A3
Zum Fuggerschloß	A3

Derching	
Am Anger	F1
Am Forellenbach	E1; F1
Äußere Industriestr.	F1
Heideweg	E1
Humboldtstr.	F1
Iglauer Str.	F1
Moorweg	E1
Neue Bergstr.	F1
Siebenbrünnlestr.	F1
Weideweg	F1

Deuringen	
Allgäuer Str.	A2
Am Höllgraben	A2
Beim Ziegelstadel	A2
Kapellenstr.	A2
Rudolf-Diesel-Str.	A2
Sandbergstr.	A2
Spitalweg	A2

Friedberg	
Altbayernstr.	F2
Augsburger Str.	F2
Balthasar-Schaller-Str.	F2
Burgpflegerstr.	F2
Chippenham-Ring	F3
Dr.-B.-Hubmaier-Str.	F2
Feldstr.	F2
Fürstenfelderstr.	F2
Hans-Böller-Str.	F2
Hochgrasweg	F3
Josef-Wassermann-Str.	F2
Joseph-Baur-Str.	F2
La-Crosse-Ring	F2
Landrichterstr.	F2
Lechhauser Str.	F2
Lindenau	F3
Lindenauer Str.	F3
Lothringer Str.	F2
Metzstr.	F2
Paul-Lenz-Str.	F2
Peter-Rosegger-Str.	F2
Reisstr.	F2
Sebastian-Mayr-Str.	F2
Sedanstr.	F2
Seestr.	F2
St-Anton-Str.	F2
Thomas-Mann-Str.	F2
Zöllnerstr.	F2

Gersthofen	
Alpenstr.	C1
Am Hang	C1
Am Hohlweg	C1
Annastr.	C1
Augsburger Str.	C1
Beethovenstr.	C1
Blumenstr.	C1
Boschstr.	B1
Brunnenstr.	C1
Daimlerstr.	B1; C1
Feldstr.	C1
Frankfurter Str.	B1; C1
Freiburger Str.	B1
Ganghoferstr.	C1
Göthestr.	C1
Griesstr.	C1
Grüntenstr.	C1; F2
Haydnstr.	C1
Heinrich-Heine-Str.	C1
Kantstr.	C1
Kapellenstr.	C1
Karlsruher Str.	B1; C1
Koblenzer Str.	B1; C1
Lechwehrstr.	C1
Leharstr.	C1
Lessingstr.	C1
Maienstr.	C1
Marienstr.	C1
Mörikestr.	C1
Mühlweg	C1
Nord-Süd-Spange	B1
Nürnberger Str.	B1
Ostendstr.	C1
Otto-Hahn-Str.	C1
Paul-Keller-Weg	C1
Peter.-Dörfler-Str.	C1
Porschestr.	C1
Quellenstr.	C1
Regensburger Str.	B1
Robert-Bosch-Str.	C1
Römerstr.	C1
Roseggerstr.	C1
Schellingstr.	C1
Schubertstr.	C1
Schulstr.	C1
Theresienstr.	C1
Tiefenbacherstr.	C1
Uhlandstr.	C1
Verdistr.	C1
Walter-Kollo-Str.	C1
Welserstr.	C1
Wernher-von-Braun-Str.	C1
Ziegeleistr.	C1

Hirblingen	
Dr.-Beyer-Str.	A1
Gersthofer Str.	A1
Hirblinger Str.	A1
Mühlfeldstr.	A1
Neusäßer Str.	A1
Südstr.	A1
Täfertinger Str.	A1

Inningen	
Am Römerst.	B3
An der Halde	C3
Auwaldstr.	B3
Benediktbeurer Str.	C3
Bergheimer Str.	B3
Bobinger Str.	B3; B4
Ettaler Str.	C3
Heumahdstr.	C3
Hohenstaufenstr.	B3; C3
Hornissenweg	B3
Kleestr.	C3
Kohlstattstr.	B3
Kornstr.	C3
Leitenbergstr.	B3; C3
Mariusstr.	B3
Oktavianstr.	B3
Sägmühlstr.	B3
Steingadener Str.	C3
Theodor-Sachs-Str.	C3
Vogteistr.	C3
Wasserturmstr.	C3; C4
Weizenstr.	C3
Wolfleitenweg	C4
Ziegeleistr.	C3

Königsbrunn	
Adalbert-Stifter-Str.	D4
Afrastr.	C4
Amselstr.	D4
Angerstr.	D4
Augsburger Str.	C4
Augustusstr.	C4
Bayernstr.	D4
Beethovenstr.	D4
Boschstr.	D4
Brunnenbachstr.	D4
Dieselstr.	D4
Donauwörther Str.	C4
Egerländerstr.	D4
Föllstr.	C4; D4
Frühlingstr.	D4
Füssener Str.	C4
Germanenstr.	D4
Gotenstr.	D4
Guldenstr.	C4; D4
Heidestr.	D4
Herbststr.	D4
Hunnenstr.	D4
Karwendelstr.	D4
Keltenstr.	D4
Kemptener Str.	C4
Königsallee	C4
Lechstr.	D4
Lerchenstr.	D4
Mindelheimer Str.	C4; D4
Mozartstr.	D4
Nibelungenstr.	D4
Nordendstr.	D4
Nördlinger Str.	D4
Raiffeisenstr.	D4
Richard-Wagner-Str.	D4
Ringstr.	C4
Schäfflerstr.	D4
Schlesierstr.	D4
Schulstr.	D4
Schwabenstr.	D4
Silcherstr.	D4
Simpertstr.	C4
Sommerstr.	D4
Sperberstr.	D4
Töpferstr.	D4
Uhlandstr.	D4
Wandalenstr.	D4
Weberstr.	D4
Wertrachstr.	C4
Wiedemannstr.	D4
Wikingerstr.	D4
Winterstr.	D4
Zeissstr.	D4

Leiteshofen	
Albert-Schweitzer-Str.	B2
Am Almberg	A2
Anhauser Weg	A2; B2
Bergstr.	A2; B2
Erlenweg	B2
Gögginger Str.	B2; B3
Haldenweg	A3; B3
Hauptstr.	B2
Herrgottsberg	A2; B2
Höhenweg	A2
Hubertusstr.	A3; B2
Kiefernweg	B2
Kirchberg	A2; B2
Kornstr.	B2; B3
Krautgartenweg	B2
Krippackerstr.	B2; B3
Lärchenweg	B2
Laubenweg	B2
Lindenmahdstr.	B2
Lohfeldstr.	B2
Löschweg	B2
Nordenstr.	B2; B3
Panoramaweg	A2
Radegundisstr.	A3; B2
Riedstr.	B2
St.-Afra-Str.	B2
Turnerweg	B2
Weidachstr.	B2
Wertachstr.	B3

Neusäß	
Adalbert-Stifter-Str.	A1
Alpenstr.	B1
Alter Hammelberg	A1
Am Bergacker	B1
Am Eichenwald	A1
Am Mittelfeld	B1
Am Stelzenacker	B1
Augsburger Str.	B1
Beethovenstr.	A1
Benzstr.	A1
Braillestr.	B1
Breslauer Str.	A1
Bürgermeister-Kaifer-Str.	B1
Daimlerstr.	A1
Danziger Str.	A1
Deuterstr.	B1
Dieboldstr.	B1
Dieselstr.	A1
Dr.-Gerlich-Str.	B1
Etzelstr.	A1
Fliederstr.	A1; B1
Fuggerstr.	A1; B1
Ganghoferstr.	A1
Gartenstr.	A1
Georg-Odemer-Str.	A1
Giselherstr.	A1
Görresstr.	B1
Gutenbergstr.	A1
Hammeler Landstr.	A1
Hauptstr.	A1; B1
Johann-Sebastian-Bach-Str.	A1
Karlsbader Str.	A1
Keimstr.	A1
Kolberger Str.	A1
Landrat-Dr.-Frey-Str.	A1;B1
Lohwaldstr.	A1
Margeritenstr.	A1
Mörikestr.	A1
Mühlbachstr.	A1
Nelkenstr.	A1; B1
Nibelungenring	A1
Ortliebstr.	A1; B1
Oskar-von-Miller-Str.	A1
Otto-Hahn-Str.	A1
Parkstr.	A1; B1
Piechlerstr.	A1
Remboldstr.	B1
R.-Wagner-Str.	B1
Schloßgartenstr.	B1
Sebastian-Kneipp-Str.	A1
Siegfriedstr.	A1
Siemensstr.	A1
Sonnenstr.	B1
Theodor-Storm-Str.	A1
Vater-Klein-Str.	B1
Wäckerlestr.	B1
Wankelstr.	B1
Westheimer Str.	A1; B1
Wormser Str.	A1

Stadtbergen	
Ahornweg	B2
Ährenhof	B2
Alemannenweg	B2
Am Anger	B2
Am Graben	B2
Bauernstr.	B2
Benzstr.	B2
Birkenstr.	B2
Daimlerstr.	B2
Deuringer Str.	A2; B2
Dr.-Frank-Str.	B2
Ebereschenweg	B2
Eibenweg	B2
Elias-Holl-Str.	B2
Elmer-Fryar-Ring	B2
Falkenstr.	B2
Flandernstr.	B2
Goethestr.	B2
Gotenstr.	B2
Grenzstr.	B2
Holderstr.	B2
Kappbergstr.	B2
Karrenweg	B2
Keltenweg	B2
Kirchenweg	B2
Kleeanger	B2
Kornfeld	B2
Leibnizstr.	B2
Leitershofer Str.	B2
Lindenstr.	B2
Maria-Hilf-Str.	B2
Meisenweg	B2
Mittlere Feldstr.	B2
Mozartstr.	B2
Nestackerweg	B2
Oberer Stadtweg	B2
Ochsengasse	B2
Ottostr.	B2
Panzerstr.	B2
Reiterweg	B2
Ringstr.	B2
Robert-Koch-Str.	B2
Römerweg	B2
Schillerstr.	B2
Schloßstr.	B2
Schulstr.	B2
Schwalbenstr.	B2
Steinackerstr.	B2
Südstr.	B2
Tannenweg	B2
Untere Feldstr.	B2

Steppach	
Alte Reichsstr.	A2
Am Brunnenfeld	A2
Am Katharinenberg	A2
Anne-Frank-Str.	A2
Bismarckstr.	A2
Breitenweg	A2
Feldstr.	A2
Flurstr.	A2
Gotenstr.	A2
Heinbergstr.	A2
Hofleitenstr.	A2
Jahnstr.	A2
Jochstr.	A2
Keltenstr.	A2
Kolpingstr.	A2
Kornfeldstr.	A2
Kreppenstr.	A2
Kreuzäckerstr.	A2
Panoramastr.	A2
Pflugstr.	A2
Römerstr.	A2
Sandfeldstr.	A2
Ulmer Landstr.	A2
Wikingerstr.	A2

Täfertingen	
Gailenbacher Str.	A1
Klausener Str.	A1
Mitttelstr.	A1
Pestalozzistr.	A1
Portnerstr.	A1
Querstr.	A1
Raiffeisenstr.	A1
Riedgrabenweg	A1
Ringstr.	A1
Salurner Str.	A1
Schleisweg	A1
Schönblickstr.	A1
Sedlweg	A1
Täfertinger Str.	A1; B1
Terlaner Str.	A1
Trentiner Ring	A1

Westheim	
Albrecht-Dürer-Str.	A2
Am Hang	A1
Am Himmelreich	A2
Am Kobelgraben	A2
Brucknerstr.	A1; A2
Dammstr.	A1
Dr.-Rost-Str.	A2
Franz-Liszt-Str.	A2
Goethestr.	A2
Haydnstr.	A1
Hindenburgstr.	A1; A2
Höhenstr.	A2
Holbeinstr.	A2
Kobelstr.	A1
Lessingstr.	A1
Liebermannstr.	A1; A2
Lortzingstr.	A2
Mozartstr.	A1
Regerstr.	A1; A2
Schillerstr.	A1
Schubertstr.	A1; A2
Spitzwegstr.	A2
Steppacher Str.	A2
Talstr.	A2
Von-Langenmantel-Str.	A1
Von-Rehlingen-Str.	A2
Von-Richthofen-Str.	A1
Waldstr.	A2

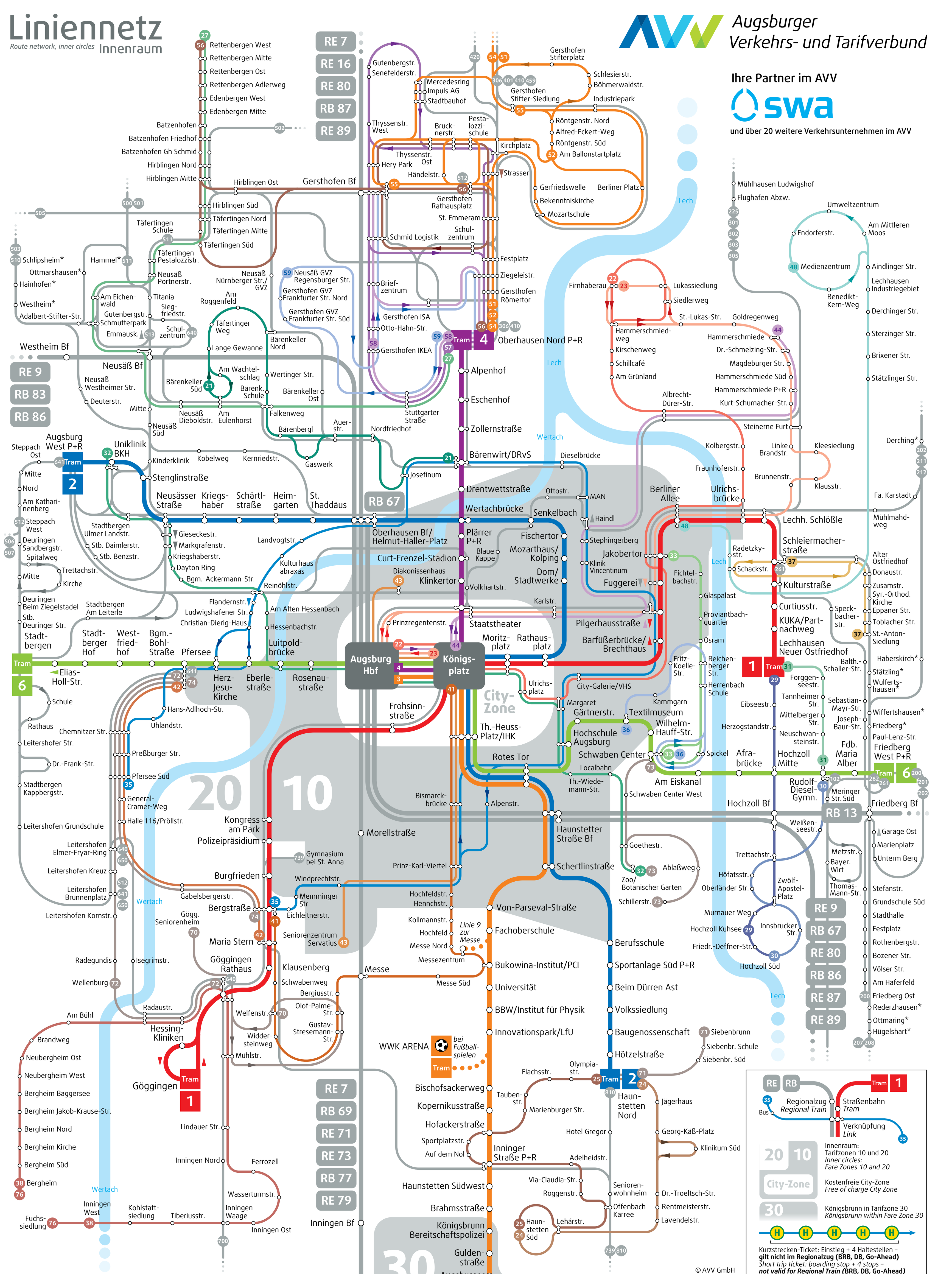

Weitere Informationen unter www.sw-augsburg.de und www.avv-augsburg.de

Mit den kostenlosen Apps **meinAVV** und **swa Mobil** wissen Sie auch unterwegs immer, wo's langgeht: Einfach die Abfahrten an der nächstgelegenen Haltestelle in Echtzeit anzeigen lassen oder bequem die gewünschte Verbindung abfragen. Und das passende Ticket direkt als Handyticket kaufen.

Einfach alles drin.

swa Mobil-App

Gemeinsam nachhaltig



Immer an deiner Seite swa

Einfach teilen. Einfach immer das richtige Auto.

swa Carsharing

Fest & Flex

Einmal anmelden und beides nutzen:

swa.to/carsharing

Immer an deiner Seite swa

swa Kundencenter am Kö

Die aktuellen Öffnungszeiten finden Sie auf unserer Website:
swa.to/oeffnungszeiten

Energie & Trinkwasser: 0821 6500-6500
Mobilität: 0821 6500-5888

www.sw-augsburg.de

kundenservice@sw-augsburg.de

swa City
swa Mobil
swaxi
swabi

Herausgeber: Stadtwerke Augsburg Carsharing-GmbH, Hoher Weg 1, 86152 Augsburg, www.sw-augsburg.de
Stand: Dezember 2024 | Irrtümer, Änderungen und Druckfehler vorbehalten.

STEIG EIN, WIR MACHEN ZUKUNFT.

Gemeinsam für flexible und nachhaltige Mobilität

Gemeinsam nachhaltig

Immer an deiner Seite swa

Unsere Mobilitäts-angebote für dich

swa Bus & Tram
- 5 Straßenbahnlinien
- 19 Buslinien
- kostenloses WLAN in allen Bussen und Straßenbahnen sowie an den Haltestellen der swa

swa Carsharing
- Mehr als 120 Standorte
- Über 330 Fahrzeuge
- Ein Carsharing – zwei Möglichkeiten: Fest & Flex

swaxi
- Flexibler Ridesharing-Dienst
- Ergänzung zu Bus und Tram
- Fahrzeug per App bestellen

swabi
- Flexibler Bikesharing-Dienst
- Über 350 Standorte

swa eMobilität
- Über 30 Standorte im Stadtgebiet mit rund 100 Ladepunkten
- Davon 6 DC Schnellladesäulen
- Mitglied im Ladenetz Verbund

swa Mobil App
- Fahrplanauskunft in Echtzeit
- Verbindungssuche
- Umgebungspläne
- Ticketkauf

Augsburger Mobilitätsplan

Gemeinsam nachhaltig

Bus & Tram, Leihfahrräder und Carsharing auf einen Blick

Immer an deiner Seite swa

Liniennetz Augsburg

gültig ab 01.01.2024

Bahnlinie RE 11

Carsharing Station

1 · 35 · 212

Bahnhof DB

Haltestellen innerhalb der kostenfreien City-Zone können ohne Fahrschein befahren werden.

Haltestelle nur in angegebener Richtung

71

57

Linienverkehr nur in angegebener Richtung

Endhaltestelle
- Straßenbahnlinie 1
- Stadtbuslinie 35
- Regionalbuslinie 212

AST (Anruf-Sammel-Taxi)
Die Fahrten mit dem Anruf-Sammel-Taxi (AST) finden nur auf Vorbestellung zu den im Fahrplan angegebenen Zeiten bzw. Zeiträumen statt. Melden Sie bitte Ihren Fahrtwunsch spätestens 30 Minuten vor der fahrplanmäßigen Abfahrtszeit unter der Rufnummer **35025** oder **36333** bei der Taxizentrale.

Maßstab 1: 20.000

0 200 400 600 800 1000 m

Kartografie und Gestaltung: © Baumgardt Consultants GbR, Ollenhauerstraße 98, 13403 Berlin, www.baumgardt-online.de
Kartendaten: © OpenStreetMap contributors

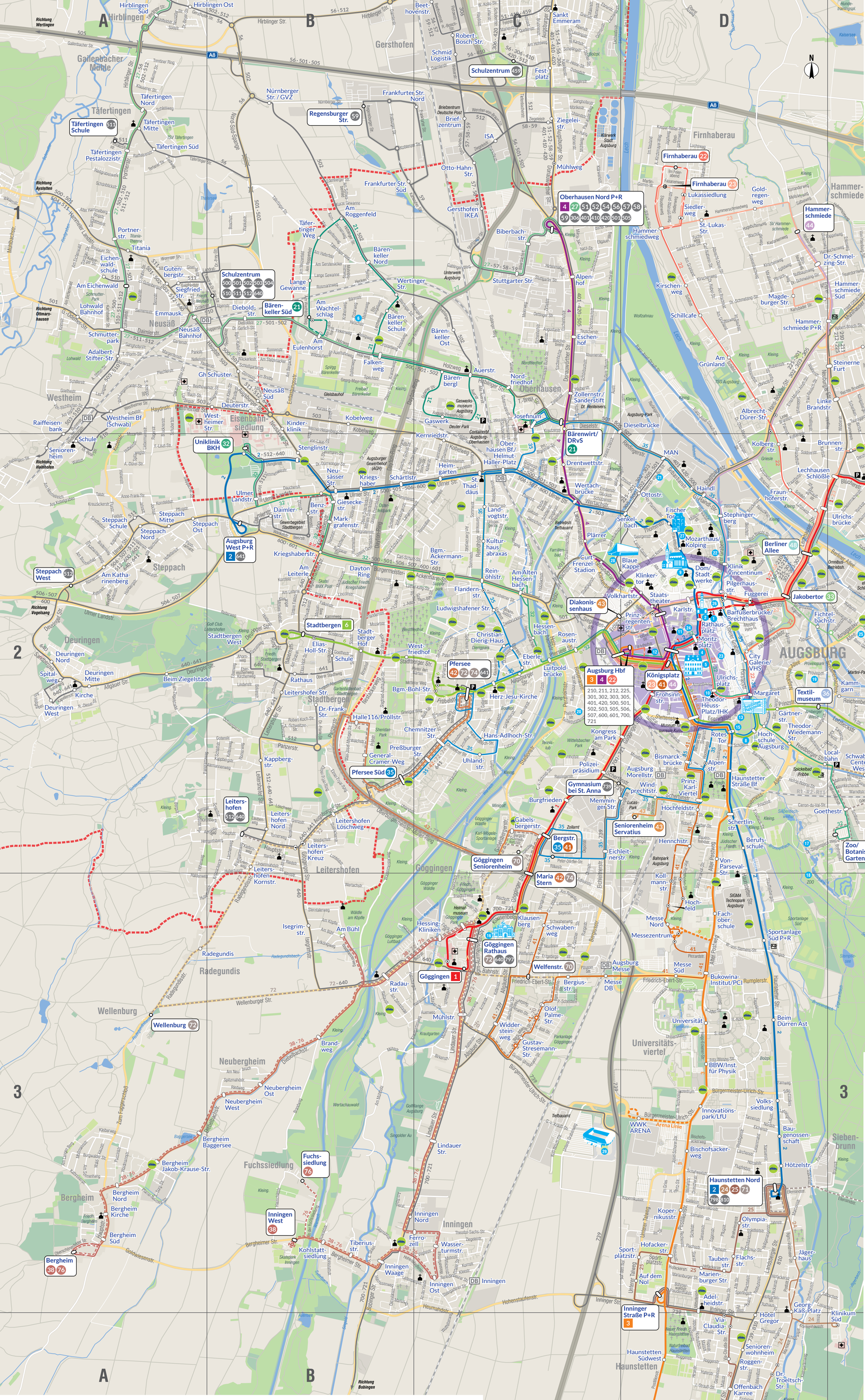

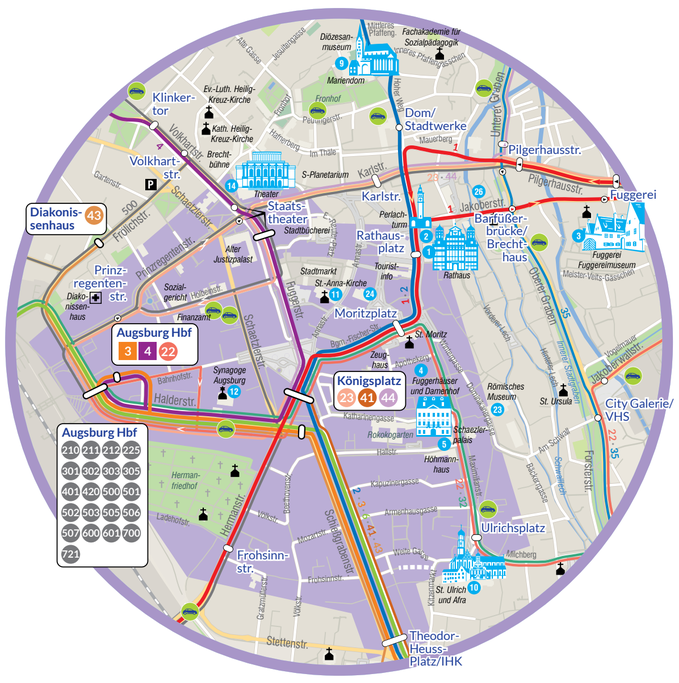

Sehenswertes in Augsburg

1. Rathaus und Goldener Saal
2. Perlachturm mit Kirche
3. Fuggerei / Fuggereimuseum
4. Fuggerhäuser und Damenhof
5. Schaezlerpalais / Museen für Barockkunst und Altdeutsche Meister
6. Gaswerk Augsburg-Oberhausen
7. Wasserwerk am Hochablass
8. Wassertürme am Roten Tor
9. Mariendom / Diözesanmuseum
10. St. Ulrich und Afra
11. St.-Anna-Kirche
12. Synagoge
13. Augsburger Puppenkiste / Museum „Die Kiste"
14. Theater Augsburg
15. Freilichtbühne
16. Kurhaustheater Augsburg-Göggingen
17. Botanischer Garten Augsburg-Spickel
18. Zoo Augsburg-Spickel
19. tim - Bayerisches Textil- und Industriemuseum
20. Architekturmuseum Schwaben
21. MAN-Museum
22. Fugger und Welser Erlebnismuseum
23. Römisches Museum
24. Maximilian Museum
25. H2 - Zentrum für Gegenwartskunst im Glaspalast
26. Brechthaus
27. Mozarthaus
28. Curt-Frenzel-Eisstadion
29. WWK Arena (Fußballstadion)

Rathaus und Perlachturm

Das von Elias Holl erbaute Rathaus gilt als der bedeutendste Profanbau der Renaissance nördlich der Alpen. Der wiederhergestellte Goldene Saal ist berühmt wegen seiner prachtvollen Portale, Kassettendecke und Wandmalereien. Der Perlachturm neben dem Rathaus bietet einen spektakulären Rundblick über Augsburg aus 70 Meter Höhe.

Town Hall and Perlach Tower
The Town Hall built by Elias Holl is considered to be the most important Renaissance secular building north of the Alps. The renovated Golden Hall is famous for its magnificent doorways, coffered ceiling and murals. The Perlach Tower next to the Town Hall offers a spectacular panoramic view over Augsburg from a height of 70 metres.

Palazzo comunale e Torre di Perlach
Il Palazzo comunale costruito da Elias Holl è uno degli edifici civili a nord delle Alpi più importanti del Rinascimento. La Sala d'oro, ricostruita dopo la Seconda guerra mondiale, è famosa per le monumentali porte, il soffitto a cassettoni e gli affreschi.
La Torre di Perlach, che si trova a lato del Palazzo comunale, offre una vista spettacolare della città di Augsburg dall'alto dei suoi 70 metri.

Fuggerei

Von Jakob Fugger 1521 für verarmte (katholische) Augsburger Bürger gestiftet. Älteste bestehende Sozialsiedlung der Welt mit 140 Wohnungen in 67 Häusern. Die Jahres(kalt)miete beträgt noch heute 0,88 Euro.

Fuggerei
Donated by Jakob Fugger in 1521 for impoverished (catholic) Augsburg citizens. The oldest existing social housing complex in the world with 140 apartments in 67 houses. The annual rent (without heating) is still 0.88 EUR.

Fuggerei
Fondata nel 1521 da Jakob Fugger per i Cattolici poveri di Augsburg, è l'esempio più antico al Mondo di edilizia sociale. È formata da 140 appartamenti divisi in 67 edifici. L'affitto annuo è di 0,88 EUR (escluse le utenze).

Dom

Romanisch-gotischer Mariendom mit eindrucksvollen Fresken, romanischer Krypta, frühestem Glasgemäldezyklus der Welt, vier Tafelbildern von Hans Holbein d. Ä. sowie Römermauer auf dem Dom-Vorplatz.

Cathedral
Romanesque-gothic St. Mary's Cathedral with impressive frescoes, Romanesque crypt, earliest stained glass window cycle in the world, four panel paintings by Hans Holbein the Elder and Roman walls on the cathedral square.

Duomo
Il Duomo Mariano è una costruzione Romanico-gotica con affreschi imponenti, una cripta di epoca Romana, il "ciclo" di finestre colorate più antico al Mondo, quattro pale d'altare di Hans Holbein il Vecchio e mura Romane nell'antistante sagrato.

St. Anna

Ehemaliges Karmeliterkloster. Seit 1525 evangelische Kirche. Neu konzipiertes Museum „Lutherstiege". Die Grabkapelle der Familie Fugger ist das erste deutsche Bauwerk der Renaissance. Wertvolle Gemälde von Lucas Cranach d. Ä. und Goldschmiedekapelle mit Fresken aus dem 14. Jahrhundert.

St. Anne's Church
Former Carmelite monastery. Protestant church since 1525. Newly designed "Lutherstiege" museum. The burial chapel of the Fugger family was the first German building of the Renaissance. Precious paintings by Lucas Cranach the Elder and goldsmiths' chapel with frescoes from the 14th century.

Sant'Anna
Nata come convento Carmelitano, dal 1525 è una chiesa protestante. Contiene il rinnovato Museo di Lutero (Lutherstiege) e la tomba dei Fugger che occupa tutto il Coro est. E' il primo monumento del Rinascimento tedesco. All'interno della chiesa si trovano dipinti di Lucas Cranach il Vecchio e la cappella degli Orafi con affreschi del XIV Secolo.

Mozarthaus

Das Geburtshaus von Leopold Mozart, dem Vater von Wolfgang Amadé, ist heute ein Museum und informiert mit Grafiken, Texten, Gemälden, Originalinstrumenten und einem Audio-Guide über das Leben der Mozarts. Ein besonderes Exponat ist ein Hammerflügel von Johann Andreas Stein, auf dem schon Leopold und Wolfgang Amadé spielten.

Mozart House
The birthplace of Leopold Mozart, the father of Wolfgang Amadeus, is now a museum and provides information about the life of the Mozarts in the form of graphics, words, paintings, original instruments and an audio guide. A fortepiano by Johann Andreas Stein, on which Leopold and Wolfgang Amadeus played, is a special exhibit.

Casa di Mozart
Casa natale di Leopold Mozart, padre di Wolfgang Amadeus, oggi è un Museo (dotato di audioguide) dedicato alla vita dei Mozart con testi, dipinti, strumenti originali. Di notevole e primario interesse un pianoforte costruito da Johann Andreas Stein sul quale hanno suonato sia Leopold che Wolfgang Amadeus.

Brechthaus

Besucher erfahren im Geburtshaus von Bert Brecht, „Auf dem Rain 7", Wissenswertes über das Leben des weltberühmten Schriftstellers. Das Gebäude ist ein typisches Handwerkerhaus aus dem 16./17. Jahrhundert. Hier finden sich Texte, Bilder, Inszenierungen, Dokumente und Werke um Brecht. Es werden dabei vor allem Leben und Werk Brechts in Augsburg beleuchtet.

Brecht House
In the birthplace of Bert Brecht, Auf dem Rain 7, visitors learn interesting facts about the life of the world famous writer. The building is a typical craftsman's house from the 16th/17th century. There are texts, pictures, productions, documents and works about Brecht here. They mainly shed light on the life and work of Brecht in Augsburg.

Casa di Brecht
Museo dedicato allo scrittore commediografo musicista di fama mondiale Berthold Brecht, raccoglie testi, immagini, documenti relativi alla vita ed alle opere dello scrittore ad Augsburg. L'edificio, situato in Auf dem Rein 7, è una tipica casa operaia del XVI-XVII Secolo.

Fugger und Welser Erlebnismuseum

Im neu eröffneten Fugger und Welser Erlebnismuseum wird der Einfluss erfahrbar, den Augsburgs Patrizier-Familien im frühen 16. Jahrhundert im europäischen und weltweiten Wirtschaftsgeschehen hatten. In interaktiven Bereichen sorgt eine neue Form des Storytellings dafür, dass Geschichte erfahrbar, begreifbar wird.

Fugger and Welser Museum
In the newly opened Fugger und Welser Erlebnismuseum (Fugger and Welser Museum) allows visitors to experience the influence of Augsburg's patrician families in the early 16th century on European and world economic activity. In interactive areas, a new form of storytelling ensures that this history can be experienced and felt.

Museo Fugger e Welser
Nel nuovo Museo interattivo vengono illustrati e spiegati gli influssi che le famiglie Patrizie di Augsburg hanno avuto nell'economia europea e mondiale del XVI Secolo. La forma interattiva rende la storia "viva" e comprensibile.

Wassertürme am Roten Tor

Die Wassertürme am Roten Tor versorgten die Augsburger von 1416 bis 1879 mit Trinkwasser. Das Architekturensemble bestehend aus drei Wassertürmen, zwei Brunnenmeisterhäusern und dem Aquädukt ist ein europaweit einzigartiges Technikdenkmal.

Water Towers at the Red Gate
The water towers at the Red Gate supplied Augsburg's citizens with drinking water from 1416 to 1879. The architectural ensemble, comprising three water towers, two well masters' houses and the aqueduct is a unique monument to technology in Europe.

Torre dell'Acqua a Rotes Tor
Hanno fornito acqua alla città dal 1416 al 1879. Con le sue tre torri, due case e l'acquedotto rappresenta un monumento alla Tecnica unico in Europa.

Maximilianmuseum

Das Maximilianmuseum zeigt Augsburger Kulturgeschichte, Skulpturen, Kunsthandwerk sowie eine stadtgeschichtliche Sammlung. Außerdem findet man hier Informationen und die Originalmodelle von Baumeister Elias Holl. Im überdachten Viermetzhof sind die Originalbronzen des Augustus-, Merkur- und Herkulesbrunnen zu sehen.

Maximilian Museum
The Maximilian Museum presents Augsburg's cultural history, Sculptures, handicrafts and a collection on the city's history. There is also information about and original models from the architect Elias Holl. The original bronzes of the Augustus, Mercury and Hercules fountains can be seen in the roofed Viermetzhof.

Museo Maximilian
Racconta la storia culturale della città di Augsburg con collezioni di sculture, oggetti d'arte e/o di uso comune ed i modelli originali degli edifici di Elias Holl. Nel cortile coperto sono esposte le sculture originali delle tre fontane di Ercole, Mercurio ed Augusto.

Schaezlerpalais

Das Schaezlerpalais, von 1765 bis 1770 errichtet, zeigt den Stil der Zeit. Der Höhepunkt des Gebäudes ist der elegant verzierte Rokokofestsaal. Im Palais finden sich Gemälde von ausgewählten Malern. Daneben ist auch die „Staatsgalerie Alte Meister", die „Stiftung Haberstock" und die „Deutsche Barockgalerie". Sonderausstellungen runden das Angebot ab.

Schaezlerpalais
The Schaezlerpalais, built between 1765 and 1770, demonstrates the style of that era. The highlight of the building is the elegantly decorated Rococo ballroom. The palace contains paintings from selected artists. There is also the "State Gallery of Old Masters", the Haberstock Foundation and the "German Baroque Gallery". Special exhibitions complete the offering.

Palazzo Schaezler
Il palazzo Schaeztler, costruito tra il 1765 e il 1770, è un esempio tipico dell'Architettura barocca che vede l'apice nella meravigliosa Sala da ballo Rococò. Il palazzo ospita anche numerose collezioni di dipinti: la Galleria dei Maestri antichi, la Fondazione Haberstock e la Galleria del Barocco Tedesco. Spesso sono presenti Mostre di vario genere.

Parktheater im Kurhaus Göggingen

Das Kurhaus im Stadtteil Göggingen ist das einzige erhaltene Multifunktionstheater in Glas- und Gusseisenkonstruktion aus der Gründerzeit. Die Parkanlage um das Kurhaus wurde nach historischem Vorbild wiederhergestellt.

Park Theatre in the Göggingen Assembly Rooms
The Assembly Rooms in the Göggingen neighbourhood is the uniquely preserved multifunctional theatre with a glass and cast iron construction from the "Gründerzeit" (era of rapid industrialisation in Germany). The grounds around the Assembly Rooms have been recreated according to a historical records.

Teatro "Parktheater im Kurhaus", Göggingen
La Kurhaus nel quartiere di Göggingen è l'unico teatro multifunzione in vetro e ghisa del tardo Ottocento esistente. Il Parco è stato creato su modello dei parchi antichi.