

Die einzelnen Bauabschnitte

Von der Remboldstraße bis zur Oberländerstraße ist die Linie 6 fertig. Im Lauf des Jahres werden die Haltestellenhäuschen und die Fahrscheinautomaten aufgestellt.

Die Augsburgsberger Straße in Friedberg West bleibt für den Verkehr in Richtung Augsburg gesperrt. Der Verkehr stadtauswärts Richtung Friedberg wird über die Baustelle geführt. Auf der Nordseite und im Grüntreifen werden die Gleise und die Fahrbahn neu gebaut. An der Endhaltestelle wendet die Straßenbahn und dort entstehen 300 Park & Ride-Parkplätze.

Der Bauabschnitt auf der Nordseite der Friedberger Straße zwischen Watzmannstraße und Karwendelstraße wird aktuell gebaut. Die Einmündung Zugspitzstraße und die Salzmannstraße sind gesperrt. Das dauert voraussichtlich bis Mitte Oktober.

Die Umleitungen führen über die Grüntenstraße, die Karwendelstraße oder großräumig über Hochzoll-Nord – Lechhausen – Schleifenstraße oder Berliner Allee.

Das bleibt noch zu tun:

- **Bau von Schienen und Straßen zwischen Watzmann- und Karwendelstraße und in der Augsburgsberger Straße, jeweils auf der Nordseite**
- **Ausbau der Endhaltestelle in Friedberg West**
- **Einrichtung der Haltestellen mit Unterständen, Bänken und Automaten**
- **Montage der Fahrleitungen**
- **Einrichtung der neuen Bushaltestellen in der Zugspitzstraße und bei der Mittenwalder Straße**
- **Abnahmen durch technische Aufsichtsbehörden**
- **Probefahrten und Fahrerschulungen**

Noch Fragen? Wir sind für Sie da!



Wenn Sie noch Fragen oder Anregungen zum Bau der Linie 6 haben, können Sie sich natürlich auch direkt an die Stadt Augsburg oder an die Stadtwerke Augsburg wenden. Informationen zum Bau der Linie 6 erhalten Sie im Info-Laden in der Friedberger Straße 126. Der Info-Laden ist Dienstag bis Donnerstag am Nachmittag von 15:00 bis 17:00 Uhr geöffnet, später nach Vereinbarung.

Wir freuen uns auf Ihr Kommen und auf Ihre Fragen.

Stadt Augsburg

- **Tiefbauamt:** 0821 / 324-7438
- **E-Mail:** erwin.lohner@augsburg.de

Stadtwerke Augsburg

- **Verkehrsplanung** 0821 / 6500-5789
- **E-Mail:** mobilitaetsdrehscheibe@stawa.de
- **Info-Telefon:** 0821 / 6500-5737

Herausgeber:
Stadtwerke Augsburg
Projektgesellschaft mbH
Hoher Weg 1, 86152 Augsburg
Konzept und Text:
Stadtwerke Augsburg
Gestaltung:
ottmann und poeßl, Augsburg
Material:
gedruckt auf Recyclingpapier
aus 100% Altpapier
Stand: Juli 2010



Sommer 2010 bis Beginn
Fahrbetrieb Dez. 2010



Liebe Anwohnerinnen und Anwohner,
die Belästigungen durch Lärm und Verkehrsbehinderungen während der Bauzeit der Linie 6 gehen nun zu Ende und Sie können sich auf eine moderne, komfortable und schnelle Verbindung mit der neuen Straßenbahn und mit den ergänzenden Bussen freuen.

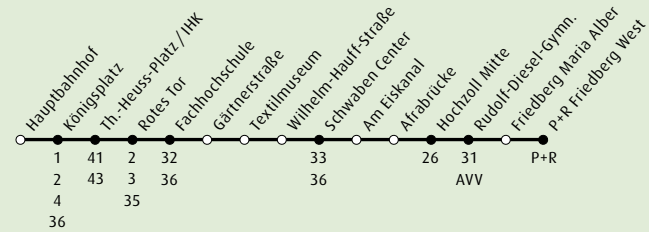
Am 12. Dezember 2010 geht's los mit dem regulären Betrieb. In diesem Falblatt zeigen wir Ihnen, was vom Verlauf der Linie 6 bereits fertiggestellt ist, was noch gebaut werden muss und wie Sie künftig mit Bussen und Bahnen unterwegs sein können.

Das ist bisher geschafft:

- **Neubau der Gleisanlagen vom Roten Tor bis zur Salzmannstraße**
- **Neu- und Umbau der Brücken von Herrenbach, Kaufbach und Schäfflerbach, Erweiterung der Afrabrücke**
- **Erneuerung von Kabeln, Versorgungsleitungen und Versorgungskanälen**
- **Aufbau der Fahrstromversorgung für die Straßenbahn**

Mobilität neu erfahren – die neue Linie 6

6 Hauptbahnhof - Königsplatz - Textilmuseum - Afrabrücke - RDG - P+R Friedberg West



Die Linie 6 fährt täglich von ca. 5:00 Uhr bis nach Mitternacht. An Schultagen gilt tagsüber der 5-Minuten-Takt, in den Ferien der Ferientakt von 7,5 Minuten, samstags fährt die Linie 6 alle 10 Minuten und sonntags und an allen Abenden der Woche alle 15 Minuten.

Am Königsplatz haben Sie Anschluss an Bus- und Straßenbahnlinien im gesamten Netz und am Hauptbahnhof an die Fern- und Regionalzüge.

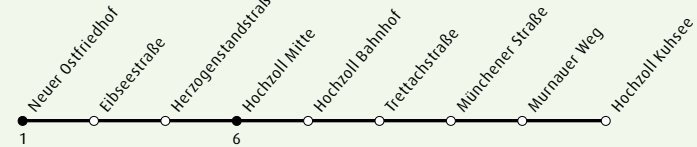
- [Straßenbahn auf eigenem Gleiskörper – staufrei und mit Vorrang an den Kreuzungen](#)
- [5-Minuten-Takt tagsüber, 15-Minuten-Takt bis Mitternacht und den ganzen Sonntag](#)
- [10-Minuten-Takt auf allen Buslinien in Hochzoll](#)

Und viele weitere Vorteile im neuen Netz

- In 15 Minuten zuverlässig von Hochzoll zum Königsplatz, in 16 Minuten zum Hauptbahnhof
- Direkte Busverbindung von Hochzoll Nord und Hochzoll Süd
- Direkte Busverbindung von Hochzoll Nord zum Bahnhof Hochzoll und von Hochzoll Süd zur Linie 1
- Buslinie im 10-Minuten-Takt in der Zugspitzstraße mit neuen Haltestellen
- Linie 32 Zoo und Spickel und Linie 33 Proviantbachquartier Halbstundentakt bis Mitternacht
- Direktverbindung Proviantbachquartier – Herrenbach und Schwaben Center
- Moderne, komfortable Niederflurfahrzeuge auf allen Straßenbahn- und Busverbindungen

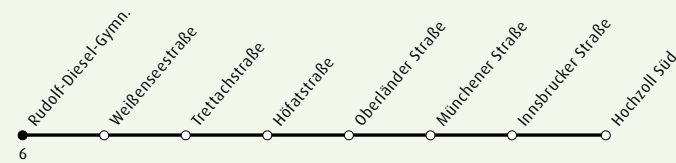
Buslinien für Hochzoll

29 Neuer Ostfriedhof - Hochzoll Mitte - Hochzoll Kuhsee



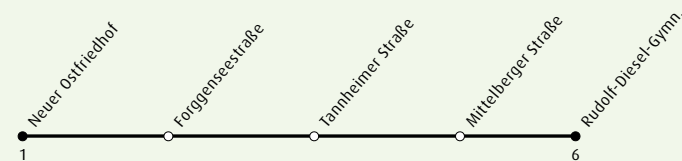
Die Linie 29 verbindet Hochzoll Süd mit dem Bahnhof Hochzoll und auf direktem Weg über die Zugspitzstraße mit Hochzoll Nord und der Linie 1. Sie fährt Montag bis Samstag von ca. 5:00 Uhr bis kurz nach 19:00 Uhr. Montag bis Freitag fährt die Linie alle 10 Minuten, am Samstag alle 20 Minuten.

30 Rudolf-Diesel-Gymnasium - Hochzoll Süd



Die Linie 30 verbindet Hochzoll Süd an der Haltestelle Rudolf-Diesel-Gymnasium komfortabel und barrierefrei mit der Linie 6. Sie fährt an allen Tagen von ca. 5:00 Uhr bis nach Mitternacht. An Schultagen fährt die Linie 30 tagsüber alle 10 Minuten, samstags im 20-Minuten-Takt und sonntags, in den Ferien und allen Abenden alle 15 Minuten.

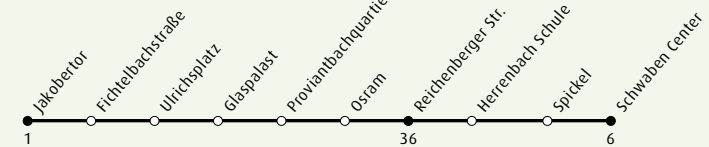
31 Neuer Ostfriedhof - Rudolf-Diesel-Gymnasium



Die Linie 31 verbindet Hochzoll Nord an der Haltestelle Rudolf-Diesel-Gymnasium komfortabel und barrierefrei mit der Linie 6. Sie fährt an allen Tagen von ca. 5:00 Uhr bis nach Mitternacht. An Schultagen fährt die Linie 31 tagsüber alle 10 Minuten, samstags im 20-Minuten-Takt und sonntags, in den Ferien und allen Abenden alle 15 Minuten.

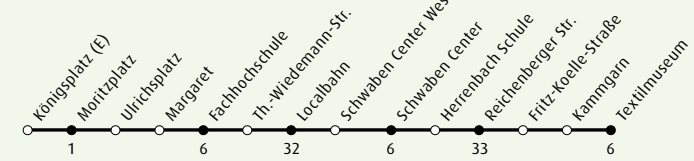
Buslinien für Textilviertel und Herrenbach

33 Jakobertor - Proviantbachquartier - Schwaben Center



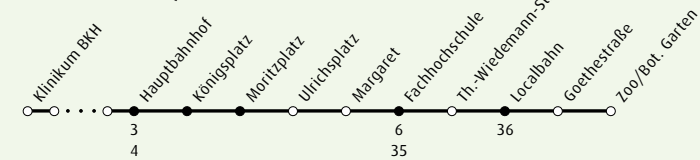
Die Linie 33 verbindet das Jakobertor und die Linie 1 mit dem Schwaben Center und der Linie 6. Sie bedient das Proviantbachquartier und den Herrenbach an allen Tagen der Woche von ca. 5:30 bis nach Mitternacht im Halbstundentakt.

36 Königsplatz - Herrenbach - Textilmuseum



Die Linie 36 verbindet das Textilviertel und das Herrenbachviertel über die Friedberger Straße mit der Maximilianstraße, dem Moritzplatz und dem Königsplatz. Am Textilmuseum und am Schwaben Center kann bequem auf die Linie 6 umgestiegen werden. Von kurz nach 5:00 Uhr bis Mitternacht fährt die Linie 36 an allen Tagen der Woche alle 30 Minuten.

32 Klinikum/BKH - Hauptbahnhof - Königsplatz - Zoo/Bot. Garten



Die Linie 32 verbindet den Zoo und den Spickel mit dem Bahnhof und fährt weiter über Kriegshaber zum Klinikum. Neu ist, dass die Linie 32 über Maximilianstraße und Moritzplatz fährt. Die Linie 32 fährt an allen Tagen der Woche von kurz nach 5:00 Uhr im Viertelstundentakt. Zwischen Königsplatz und Zoo gilt ab 19:15 Uhr der Halbstundentakt an allen Tagen bis kurz vor Mitternacht.

Neue Haltestelle
»Am Eiskanal«



Neue Haltestelle
»Fachhochschule«

